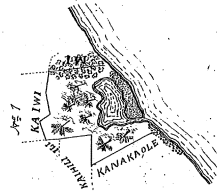
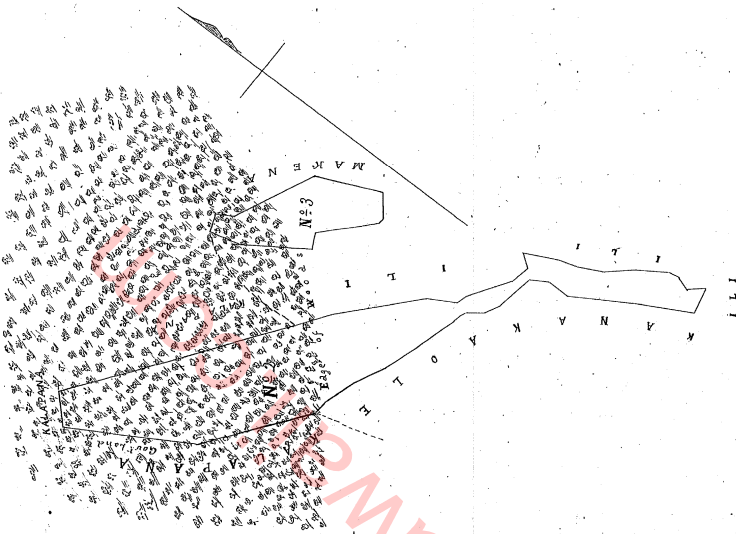



Notes of Survey.
Maikolea Bone Hawaii

According to Certificate of Surveying Commission
April 1877

Plan of Survey.



Map by J. M. Sigsbee
Sept. 1877
Checked by
C. S. Hitchcock
June 1877



MEASUREMENTS	DISTANCES	REMARKS	BEARINGS	DISTANCES	REMARKS
CHAINS	FEET			CHAINS	
1. S. 67° 45' W	127	Along Maikolea	22. S. 79° 31' E.	125	Along Maikolea
2. S. 55° 25' E.	280	Commencing at a pile of stones in the western part of corner of Maikolea Junction in 1848	24. S. 56° 15' E.	274	
3. S. 47° 25' W	602	Maikolea Junction in 1848	25. S. 64° E.	602	
4. S. 29° E.	316	Along Maikolea & corner of Maikolea Junction in 1848	26. S. 74° 15' E.	316	
5. S. 69° E.	104	Maikolea Junction in 1848	27. S. 51° 35' E.	104	
6. S. 69° E.	168	Maikolea Junction in 1848	28. S. 2° E.	168	
7. S. 64° 45' E.	1118	Maikolea Junction in 1848	29. S. 25° 30' E.	1118	Point of commencement containing an area of 321 Acre
8. S. 69° 15' E.	89	Maikolea Junction in 1848	30. S. 20° E.		
9. S. 25° 30' E.	33	Maikolea Junction in 1848			
10. S. 25° 30' E.	440	Maikolea Junction in 1848			
11. S. 15° 45' W	1400	Maikolea Junction in 1848			
		Containing an area of 112 Acre.			
			1. S. 15° 30' E.		
			2. S. 22° 25' E.		
			3. S. 4° 52' 30" E.		
			4. S. 1° 57' E.		
			5. S. 49° E.		
			6. S. 59° 15' E.		
			7. S. 25° 15' W.		
			8. S. 25° 15' W.		
			9. S. 25° 15' W.		
			10. S. 25° 15' W.		
			11. S. 25° 15' W.		
			12. S. 25° 15' W.		
			13. S. 25° 15' W.		
			14. S. 25° 15' W.		
			15. S. 25° 15' W.		
			16. S. 25° 15' W.		
			17. S. 25° 15' W.		
			18. S. 25° 15' W.		
			19. S. 25° 15' W.		
			20. S. 25° 15' W.		
			21. S. 25° 15' W.		
			22. S. 25° 15' W.		
			23. S. 25° 15' W.		
			24. S. 25° 15' W.		
			25. S. 25° 15' W.		
			26. S. 25° 15' W.		
			27. S. 25° 15' W.		
			28. S. 25° 15' W.		
			29. S. 25° 15' W.		
			30. S. 25° 15' W.		
			31. S. 25° 15' W.		
			32. S. 25° 15' W.		
			33. S. 25° 15' W.		
			34. S. 25° 15' W.		
			35. S. 25° 15' W.		
			36. S. 25° 15' W.		
			37. S. 25° 15' W.		
			38. S. 25° 15' W.		
			39. S. 25° 15' W.		
			40. S. 25° 15' W.		
			41. S. 25° 15' W.		
			42. S. 25° 15' W.		
			43. S. 25° 15' W.		
			44. S. 25° 15' W.		
			45. S. 25° 15' W.		
			46. S. 25° 15' W.		
			47. S. 25° 15' W.		
			48. S. 25° 15' W.		
			49. S. 25° 15' W.		
			50. S. 25° 15' W.		
			51. S. 25° 15' W.		
			52. S. 25° 15' W.		
			53. S. 25° 15' W.		
			54. S. 25° 15' W.		
			55. S. 25° 15' W.		
			56. S. 25° 15' W.		
			57. S. 25° 15' W.		
			58. S. 25° 15' W.		
			59. S. 25° 15' W.		
			60. S. 25° 15' W.		
			61. S. 25° 15' W.		
			62. S. 25° 15' W.		
			63. S. 25° 15' W.		
			64. S. 25° 15' W.		
			65. S. 25° 15' W.		
			66. S. 25° 15' W.		
			67. S. 25° 15' W.		
			68. S. 25° 15' W.		
			69. S. 25° 15' W.		
			70. S. 25° 15' W.		
			71. S. 25° 15' W.		
			72. S. 25° 15' W.		
			73. S. 25° 15' W.		
			74. S. 25° 15' W.		
			75. S. 25° 15' W.		
			76. S. 25° 15' W.		
			77. S. 25° 15' W.		
			78. S. 25° 15' W.		
			79. S. 25° 15' W.		
			80. S. 25° 15' W.		
			81. S. 25° 15' W.		
			82. S. 25° 15' W.		
			83. S. 25° 15' W.		
			84. S. 25° 15' W.		
			85. S. 25° 15' W.		
			86. S. 25° 15' W.		
			87. S. 25° 15' W.		
			88. S. 25° 15' W.		
			89. S. 25° 15' W.		
			90. S. 25° 15' W.		
			91. S. 25° 15' W.		
			92. S. 25° 15' W.		
			93. S. 25° 15' W.		
			94. S. 25° 15' W.		
			95. S. 25° 15' W.		
			96. S. 25° 15' W.		
			97. S. 25° 15' W.		
			98. S. 25° 15' W.		
			99. S. 25° 15' W.		
			100. S. 25° 15' W.		
			101. S. 25° 15' W.		
			102. S. 25° 15' W.		
			103. S. 25° 15' W.		
			104. S. 25° 15' W.		
			105. S. 25° 15' W.		
			106. S. 25° 15' W.		
			107. S. 25° 15' W.		
			108. S. 25° 15' W.		
			109. S. 25° 15' W.		
			110. S. 25° 15' W.		
			111. S. 25° 15' W.		
			112. S. 25° 15' W.		
			113. S. 25° 15' W.		
			114. S. 25° 15' W.		
			115. S. 25° 15' W.		
			116. S. 25° 15' W.		
			117. S. 25° 15' W.		
			118. S. 25° 15' W.		